

«СОГЛАСОВАНО»

Заместитель руководителя Департамента
образования Администрации
городского округа Самара

 С.А. Чикановская
« 15 » _____ 2019 г.


«СОГЛАСОВАНО»

Начальник ОГИБДД
Управления МВД России
по городу Самаре
подполковник полиции

 А.Е. Маслов
« 12 » _____ 2019 г.

«УТВЕРЖДАЮ»

Директор
МБОУ Школа №12
г.о. Самара
Е.В.Горячева



_____ 2019 г.

ПАСПОРТ

дорожной безопасности
муниципального бюджетного образовательного
учреждения «Школа №12 имени Героя Советского
Союза Ф. М. Сафонова»
городского округа Самара

2019

Общие сведения

муниципальное бюджетное общеобразовательное учреждение «Школа № 12 имени Героя Советского Союза Ф.М. Сафонова» городского округа Самара

Тип ОУ: **Среднее образовательное учреждение МБОУ Школа № 12**

Юридический адрес ОУ: 443041, г. Самара, ул. Красноармейская, дом 93 а

Фактический адрес ОУ: 443041, г. Самара, ул. Красноармейская, дом 93 а

Фактический адрес ОУ: 443041, г. Самара, ул. Льва Толстого, 121 (дошк. учреждение)

Фактический адрес ОУ: 443041, г. Самара, ул. Садовая, 143 (дошк. учреждение)

Руководитель ОУ:

Директор Горячева Елена Викторовна

8-927-602-70-60

Заместитель директора по учебно-воспитательной работе

Трушникова Светлана Анатольевна

8-937-208-02-99

Заместитель директора по воспитательной работе

Панкова Ольга Валериевна

8-903-308-93-44

Ответственные работники муниципального органа образования:

**главный специалист отдела обеспечения безопасности Департамента образования
Администрации городского округа Самара Дубровина Татьяна Владимировна**

332-20-53

Ответственные от Госавтоинспекции:

**начальник отделения пропаганды БДД ОГИБДД У МВД России по г. Самаре, майор
полиции Тарпанова Ирина Александровна**

373-78-53

Ответственные работники за мероприятия по профилактике детского
травматизма: **ответственный по безопасности и охране труда Суслов Максим
Владимирович**

8-963-1-16-14-60

Заместитель директора по воспитательной работе (дошкольное отделение)
Щекачихина А.Ю.

8-937-990-74-98

Руководитель или ответственный работник дорожно-эксплуатационной организации, осуществляющей содержание УДС **Муниципальное предприятие городского округа Самара «Благоустройство» Садовников Евгений Александрович**

Тел. 260-06-50

Руководитель или ответственный работник дорожно-эксплуатационной организации, осуществляющей содержание ТСОДД-ООО УП **«Самарадортрансигнал» Ключев Андрей Александрович**

Тел. 337-23-97

Количество учащихся (воспитанников)

1058 учащихся+120 воспитанников

Наличие уголка по БДД

Имеется в вестибюле первого этажа

Наличие класса по БДД

Отсутствует

Наличие автогородка (площадки) по БДД

Отсутствует

Наличие автобуса в ОУ

Отсутствует

Время занятий:

1-ая смена: 8:00-13:10

Внеклассные занятия: 13:20-19:00

Занятия с воспитанниками:7:00-19:00

Телефоны оперативных служб:

Дежурная часть ОВД: 02,332-02-02

Дежурный отдел ФСБ: 332-13-56

Дежурный ГУВД по г. Самара: 338-90-40

Дежурный по Управлению ГО и ЧС по г. Самара: 333-44-30

Скорая помощь – 03, 112

Дорожно-эксплуатационная организация, осуществляющая содержание УДС 264-15-67

Содержание

I. План - схемы ОУ.

- 1) район расположения ОУ, пути движения транспортных средств и детей (учеников, обучающихся);
- 2) организация дорожного движения в непосредственной близости от образовательного учреждения с размещением соответствующих технических средств, маршруты движения детей и расположение парковочных мест;
- 3) организация движения транспортных средств к местам погрузки/разгрузки и рекомендуемых безопасных путей передвижения детей по территории образовательного учреждения.

Время занятий:

1 урок: 8.00-08.40 перемена 10 мин.

2 урок: 08.50-09.30 перемена 20 мин.

3 урок: 09.50-10.30 перемена 20 мин.

4 урок: 10.50-11.30 перемена 10 мин.

5 урок: 11.40-12.20 перемена 10 мин.

6 урок: 12.30-13.10

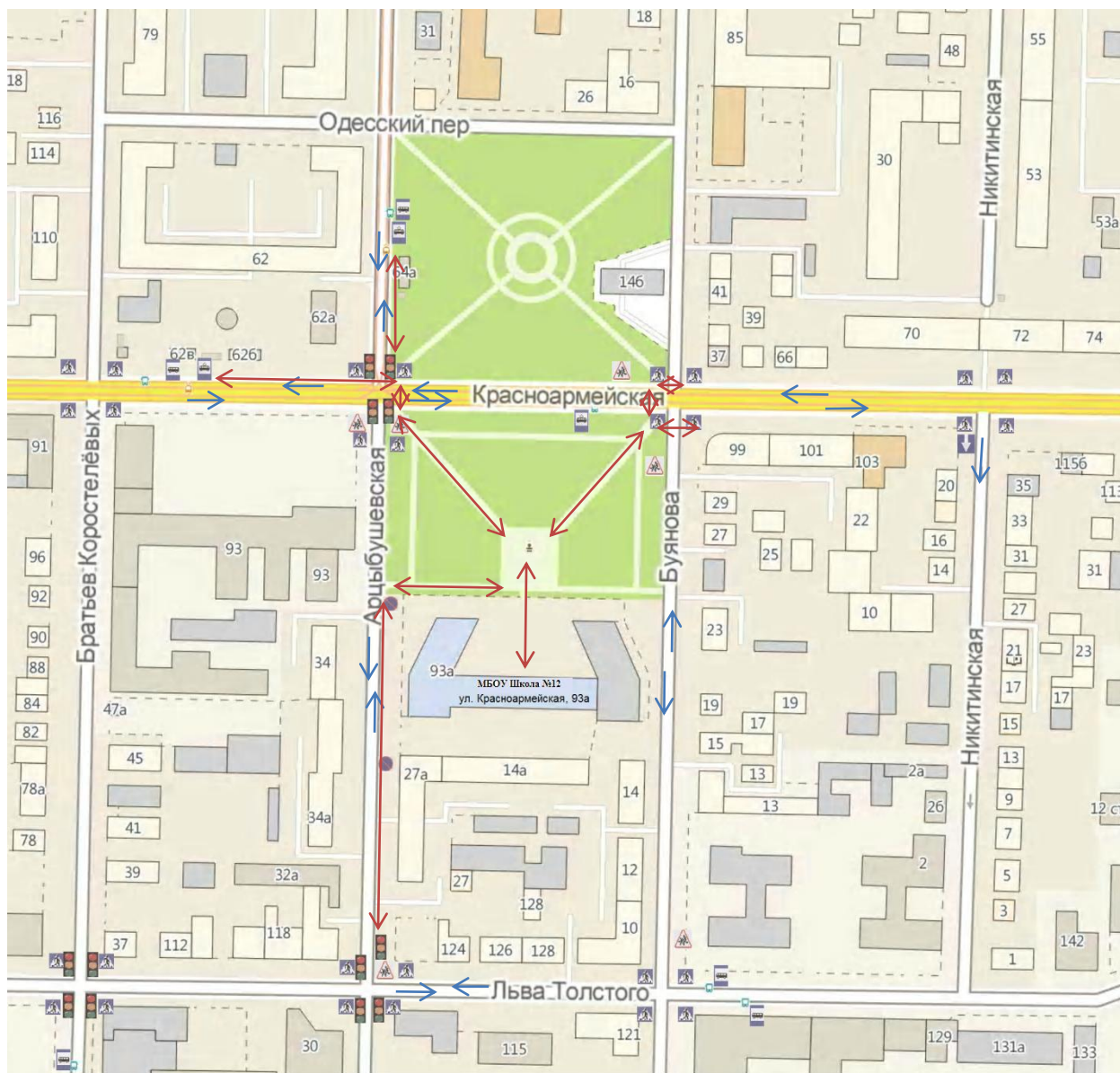
Внеклассные занятия: 13:20-19:00

Занятия с воспитанниками: 7:00-19:00

І. План-схемы ОУ.

План-схема района расположения ОУ,

пути движения транспортных средств и детей (учеников)



Условные обозначения



- остановка трамвая



- пешеходный переход



- светофор



-дети

→ - движение транспортных средств

↔ - движение детей

1. Район расположения МБОУ Школа №12 определяется группой жилых домов, зданий и улично-дорожной сетью с учетом остановок общественного транспорта;

2. Территория, указанная в схеме, включает в себя:

- образовательное учреждение;
- сквер, в котором проводятся занятия по физической культуре
- жилые дома, в которых проживает большая часть детей (учеников) данного образовательного учреждения;
- автомобильные дороги и тротуары;

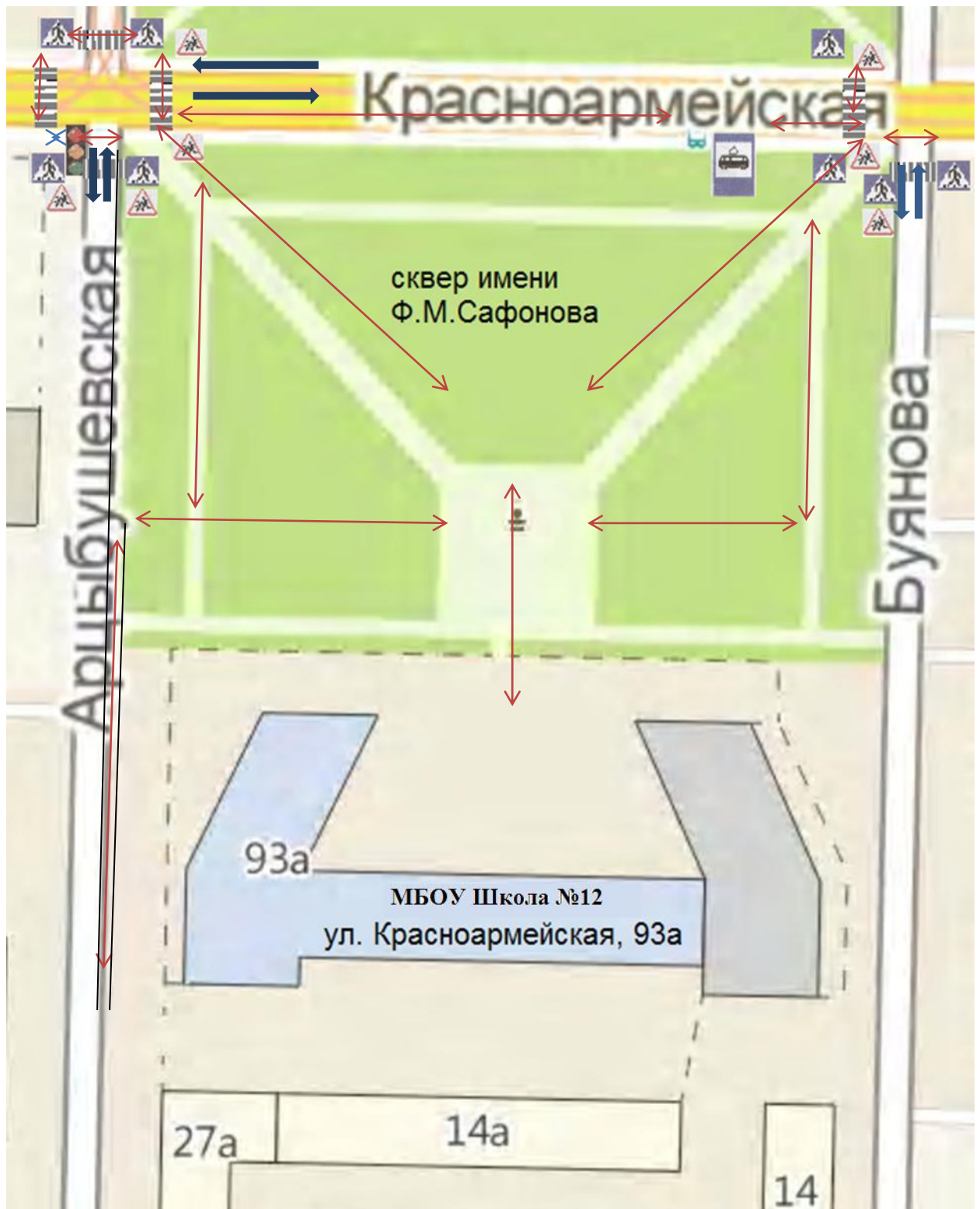
3. На схеме обозначено:

- расположение жилых домов, зданий и сооружений;
- сеть автомобильных дорог;
- пути движения транспортных средств;
- пути движения детей (учеников) в/из образовательного учреждения;
- уличные (наземные – регулируемые / нерегулируемые) и внеуличные (надземные и подземные) пешеходные переходы;
- названия улиц

Схема необходима для общего представления о районе расположения ОУ. Для изучения безопасности движения детей на схеме обозначены наиболее частые пути движения учеников от дома (от отдаленных остановок маршрутных транспортных средств) к ОУ и обратно.

При исследовании маршрутов движения детей необходимо уделить особое внимание опасным зонам, где часто дети (ученики, обучающиеся) пересекают проезжую часть не по пешеходному переходу.

Схема организации дорожного движения в непосредственной близости от образовательного учреждения с размещением соответствующих технических средств, маршруты движения детей и расположение парковочных мест



Условные обозначения



- остановка трамвая



- пешеходный переход



- светофор



- дети



- пешеходный переход



- движение транспортных средств



- движение детей

Рекомендации к составлению схемы организации дорожного движения в непосредственной близости от образовательного учреждения

1. Схема организации дорожного движения ограничена автомобильными дорогами, находящимися в непосредственной близости от МБОУ Школа №12

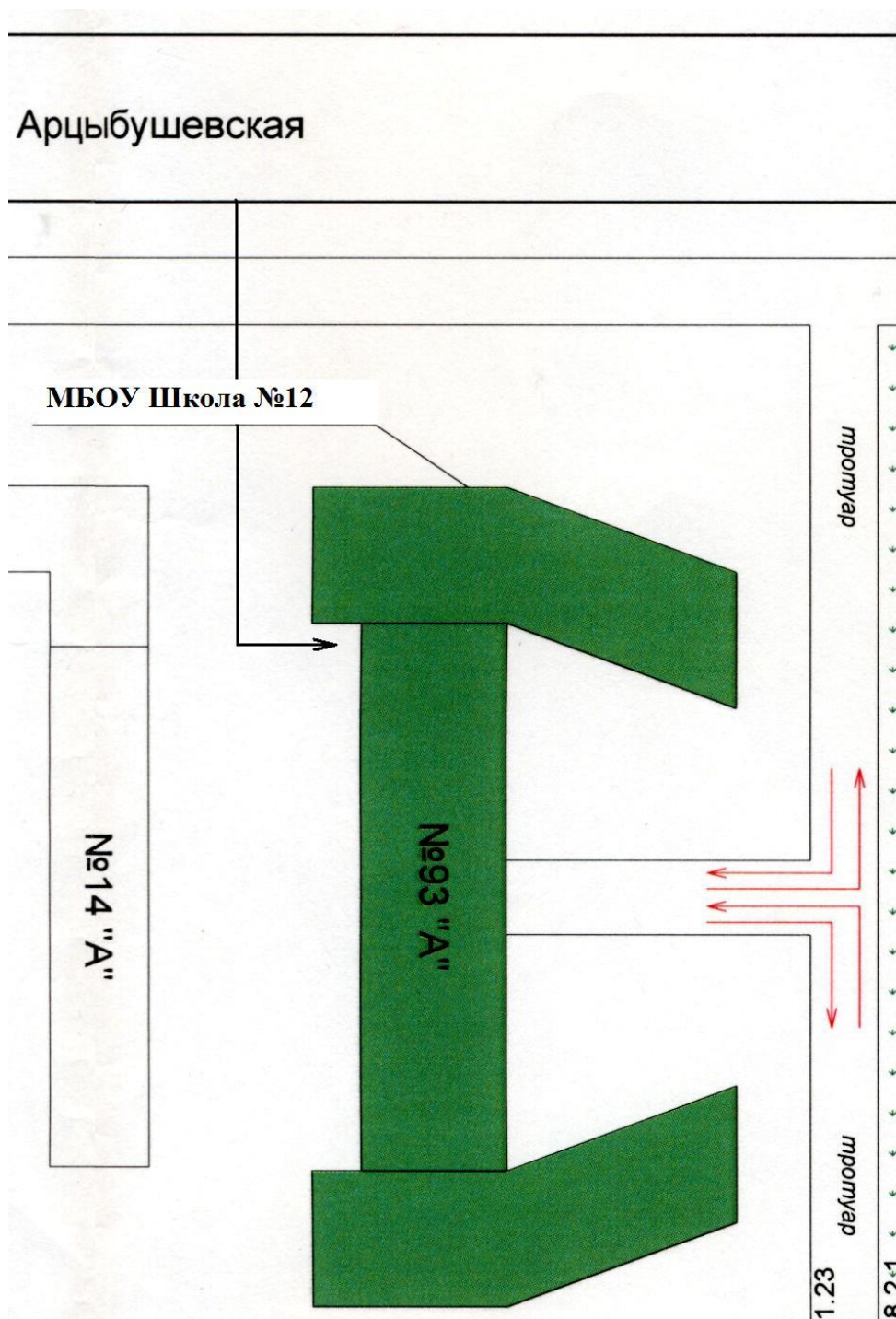
2. На схеме обозначено:



- здание ОУ с указанием территории, принадлежащей непосредственно ОУ (при наличии указать ограждение территории);
- автомобильные дороги и тротуары;
- уличные (наземные – регулируемые / нерегулируемые) и внеуличные (надземные и подземные) пешеходные переходы на подходах к ОУ;
- дислокация существующих дорожных знаков и дорожной разметки;
- другие технические средства организации дорожного движения;
- направление движения транспортных средств по проезжей части;
- направление безопасного маршрута движения детей (учеников, обучающихся);

3. На схеме указано расположение остановок маршрутных транспортных средств и безопасные маршруты движения детей (учеников) от остановочного пункта к ОУ и обратно;

4. При наличии стоянки (парковочных мест) около ОУ, указывается место расположения и безопасные маршруты движения детей (учеников) от парковочных мест к ОУ и обратно.

Схема организации движения транспортных средств к местам погрузки/разгрузки и рекомендуемых безопасных путей передвижения детей по территории образовательного учреждения.



-  - движение транспорта
-  - движение детей